

«СОГЛАСОВАНО»

Глава МУ

«Администрация  
Авиастроительного  
и Ново-Савиновского районов  
ИКМО г.Казани»

  
\_\_\_\_\_ Т.Л. Алибаев  
« \_\_\_\_ » \_\_\_\_\_ 2018г.

«СОГЛАСОВАНО»

Начальник отделения по  
Авиастроительному и  
Ново-Савиновскому районам  
ОГИБДД УМВД России по  
г.Казани  
майор полиции

  
\_\_\_\_\_ Ю.Кожевников  
« \_\_\_\_ » \_\_\_\_\_ 2018г.

«УТВЕРЖДАЮ»

Директор МБОУ

«Лицей №26 им.М.Джалиля»  
Авиастроительного района

Н.Р.Тухфатуллов

« \_\_\_\_ » \_\_\_\_\_ 2018г.



## ПАСПОРТ

дорожной безопасности образовательного учреждения  
Муниципального бюджетного общеобразовательного учреждения  
«Лицей №26 им.М.Джалиля»  
Авиастроительного района г. Казани

## Общие сведения

### Полное наименование образовательного учреждения:

*Муниципальное бюджетное общеобразовательное учреждение «Лицей №26 им. М.Джалиля» Авиастроительного района г. Казани*

**Юридический адрес:** 420127, г.Казань, ул.Ленинградская, д.20

**Фактический адрес:** 420127, г.Казань, ул.Ленинградская, д.20

### Руководители образовательного учреждения:

**Директор (руководитель):** *Тухфатуллов Наиль Ринатович, (843)571-15-60*

### Заместитель директора

**по учебной работе:** *Ситдикова Тамара Геннадьевна, (843)571-15-60*

### Заместитель директора

**по воспитательной работе:** *Тимергалеев Нияз Бадертдинович, (843)571-15-60*

### Ответственные работники

**муниципального органа** **Главный инспектор по воспитательной работе-образования:** *Гараева Фарида Фирдаусовна, (843)521-41-55*

### Ответственные от

**Госавтоинспекции** *Старший лейтенант по пропаганде отделения по Авиастроительному району ОГИБДД и УМВД РФ*

*по г.Казани капитан полиции Зимагулова Оксана Сергеевна, (843)571-60-25*

### Ответственные работники

**за мероприятия по профилактике**

**детского травматизма:** *Заместитель директора по воспитательной работе детского травматизма Тимергалеев Нияз Бадертдинович, (843)571-15-60*

**Количество учащихся:** 493 учащихся.

**Наличие уголка по БДД:** *имеется, расположен в рекреации на 1 этаже.*

**Наличие класса по БДД:** *не имеется.*

**Наличие автогородка (площадки) по БДД:** *не имеется.*

**Наличие автобуса в образовательном учреждении:** *нет.*

**Владелец автобуса:** *нет.*

### Время занятий в образовательном учреждении:

**1-ая смена:** 8.00 – 13.10 (период)

**2-ая смена:** 13.30 – 18.35 (период)

**внеклассные занятия:** 13.30 – 18.00 (период)

### Телефоны оперативных служб:

**МЧС, пожарная часть:** 01,012, 112.

**Полиция:** 02,025.

**ПДН:** 571-71-49

**Дежурная часть полиции:** 221-45-02



## Содержание

### I. План-схемы образовательного учреждения.

1. Район расположения образовательного учреждения, пути движения транспортных средств и детей (обучающихся, воспитанников).
2. Организация дорожного движения в непосредственной близости от образовательного учреждения с размещением соответствующих технических средств организации дорожного движения, маршруты движения детей и расположение парковочных мест.
3. Маршруты движения организованных групп детей от образовательного учреждения к стадиону, парку или спортивно-оздоровительному комплексу.
4. Пути движения транспортных средств к местам разгрузки/погрузки и рекомендуемые безопасные пути передвижения детей по территории образовательного учреждения.

### II. Информация об обеспечении безопасности перевозок детей специальным транспортным средством (автобусом).

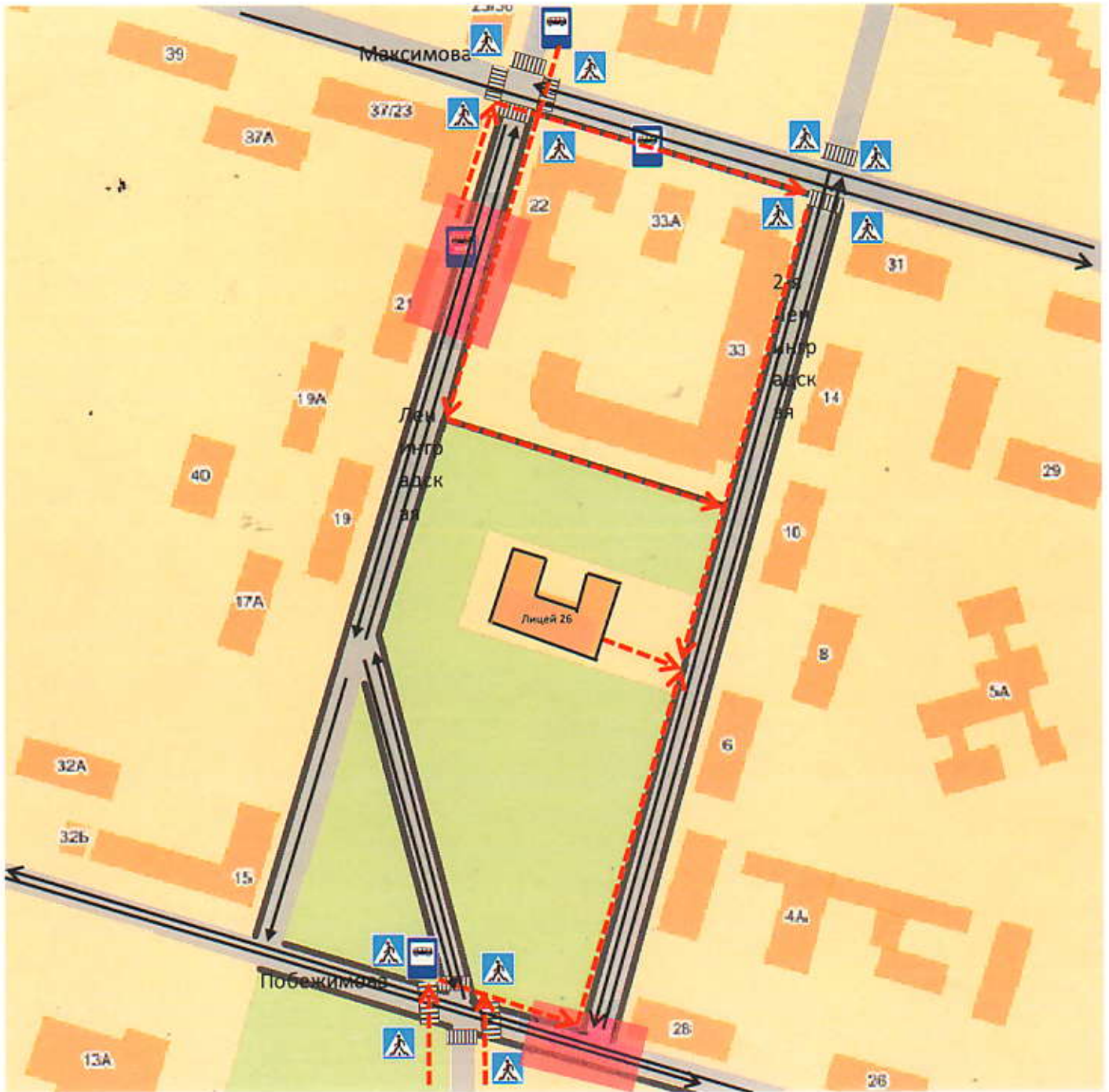
1. Общие сведения.
2. Маршрут движения автобуса до образовательного учреждения.
3. Безопасное расположение остановки автобуса у образовательного учреждения.


### III. Приложения

План-схема пути движения транспортных средств и детей (обучающихся, воспитанников) при проведении дорожных ремонтно-строительных работ вблизи образовательного учреждения

## План-схема МБОУ «Лицей №26»

### 1. Район расположения образовательного учреждения, пути движения транспортных средств и детей (обучающихся, воспитанников)



- |   |                                |   |   |
|---|--------------------------------|---|---|
|  | - жилая застройка              |  | - движение транспортных средств                               |
|  | - проезжая часть               |  | - движение детей (учеников) в (из) образовательное учреждение |
|  | - тротуар                      |  | - опасные участки   |
|  | - подземный пешеходный переход |   |   |
|  | - надземный пешеходный переход |   |   |



## Рекомендации к составлению план-схемы района расположения образовательного учреждения

1. Район расположения образовательного учреждения определяется группой жилых домов, зданий и улично-дорожной сетью с учетом остановок общественного транспорта (выходов из станций метро), центром которого является непосредственно образовательное учреждение;

2. Территория, указанная на схеме, включает:  
образовательное учреждение;  
стадион вне территории образовательного учреждения, на котором могут проводиться занятия по физической культуре (*при наличии*);  
парк, в котором могут проводиться занятия с детьми на открытом воздухе (*при наличии*);  
спортивно-оздоровительный комплекс (*при наличии*);  
жилые дома, в которых проживает большая часть детей (учеников) данного образовательного учреждения;  
автомобильные дороги и тротуары.

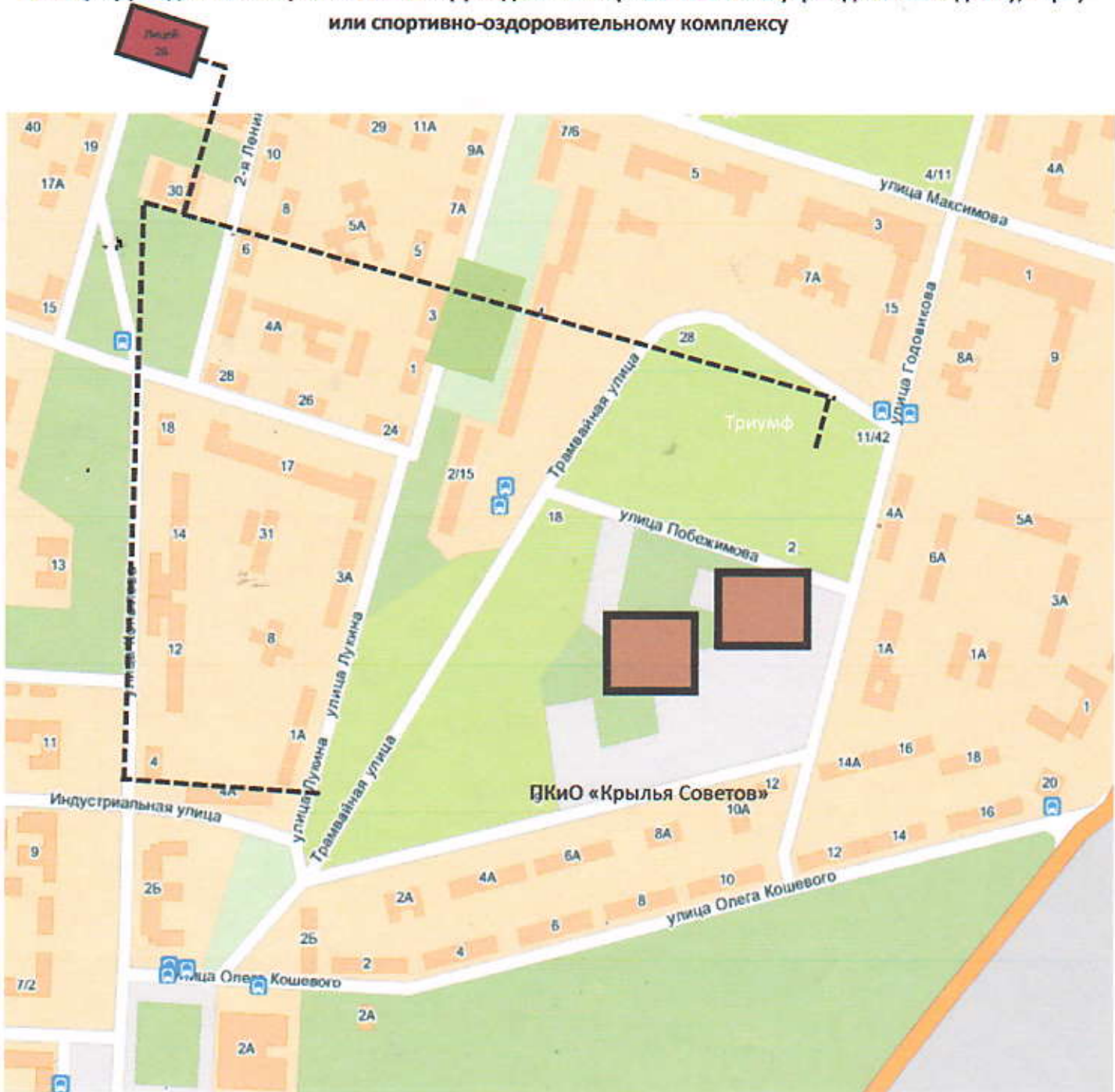
3. На схеме обозначены:  
расположение жилых домов, зданий и сооружений;  
сеть автомобильных дорог;  
пути движения транспортных средств;  
пути движения детей (обучающихся, воспитанников) в/из образовательного учреждения;  
опасные участки (места несанкционированных переходов на подходах к образовательному учреждению, места имевших место случаев дорожно-транспортных происшествий с участием детей-пешеходов и детей-велосипедистов);  
уличные (наземные – регулируемые / нерегулируемые) и внеуличные (надземные и подземные) пешеходные переходы;  
названия улиц и нумерация домов.







Схема необходима для общего представления о районе расположения образовательного учреждения. На схеме обозначены наиболее частые пути движения обучающихся от дома (от отдаленных остановок маршрутных транспортных средств) к образовательному учреждению и обратно.

При исследовании маршрутов движения детей необходимо уделить особое внимание опасным зонам, где дети (обучающиеся, воспитанники) пересекают проезжие части дорог не по пешеходному переходу.

План-схема МБОУ «Лицей №26»

3. Маршруты движения организованных групп детей от образовательного учреждения к стадиону, парку или спортивно-оздоровительному комплексу

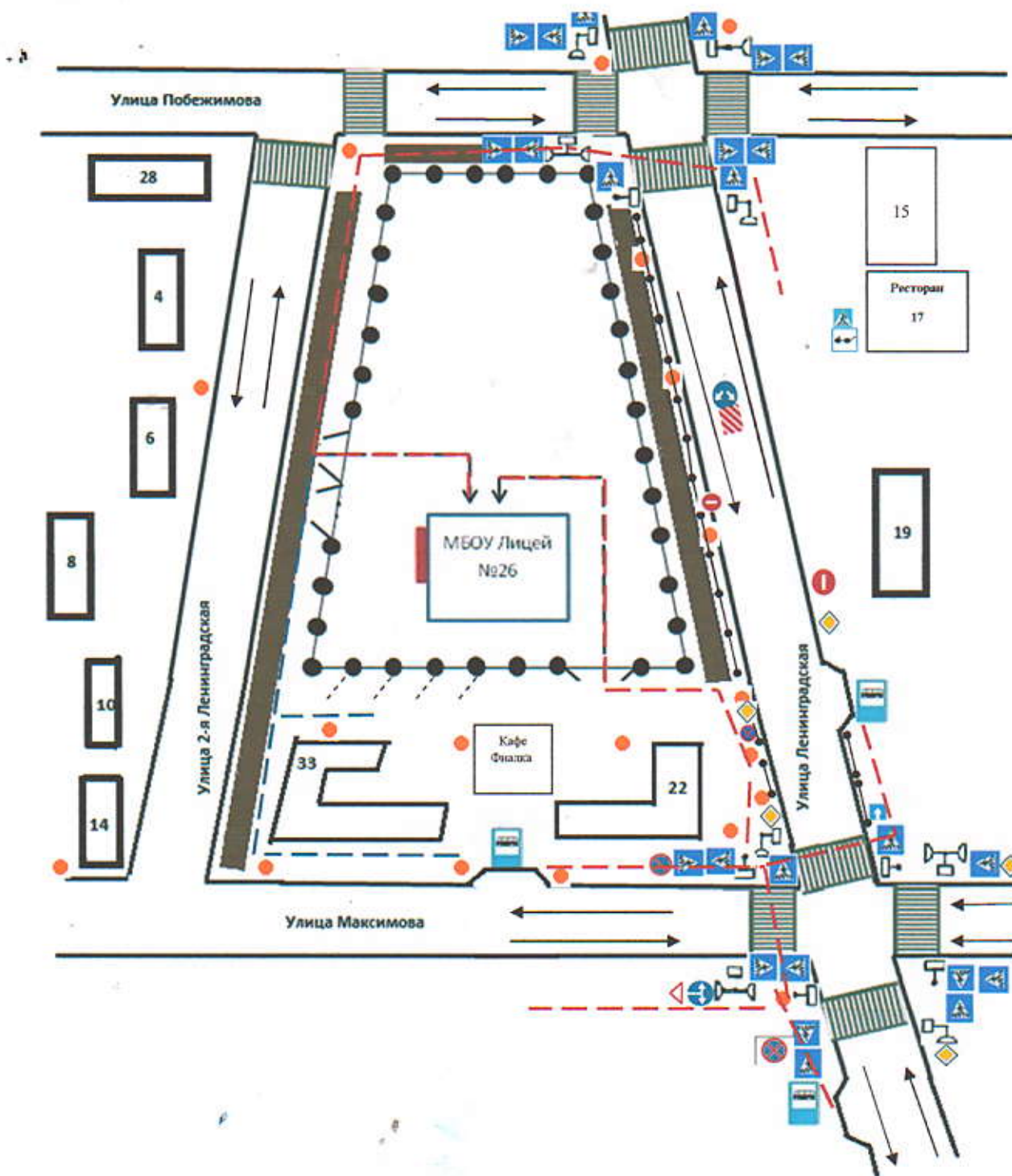









-  - жилая застройка
-  - проезжая часть
-  - тротуар
-  - подземный пешеходный переход
-  - надземный пешеходный переход
-  - направление безопасного движения группы детей к стадиону, парку или в спортивно-оздоровительный комплекс



## План-схема МБОУ «Лицей №26»

Схема организации дорожного движения в непосредственной близости от образовательного учреждения с размещением соответствующих технических средств организации дорожного движения, маршрутов движения детей и расположения парковочных мест



-  - пешеходное ограждение
-  - ограждение образовательного учреждения и стоянки транспортных средств
-  - искусственная неровность
-  - искусственное освещение
-  - направление движения транспортного потока
-  - направление движения детей от остановок маршрутных транспортных средств
-  - направление движения детей от остановок частных транспортных средств

## Рекомендации к составлению схемы организации дорожного движения в непосредственной близости от образовательного учреждения

1. Схема организации дорожного движения ограничена автомобильными дорогами, находящимися в непосредственной близости от образовательного учреждения.

2. На схеме обозначаются:

здание образовательного учреждения с указанием территории, принадлежащей непосредственно образовательному учреждению (при наличии указать ограждение территории);

автомобильные дороги и тротуары;

уличные (наземные – регулируемые / нерегулируемые) и внеуличные (надземные и подземные) пешеходные переходы на подходах к образовательному учреждению;

дислокация существующих дорожных знаков и дорожной разметки;

другие технические средства организации дорожного движения;

направление движения транспортных средств по проезжей части;

направление безопасного маршрута движения детей (обучающихся, воспитанников).

3. На схеме указано расположение остановок маршрутных транспортных средств и безопасные маршруты движения детей (обучающихся, воспитанников) от остановочного пункта к образовательного учреждения и обратно;

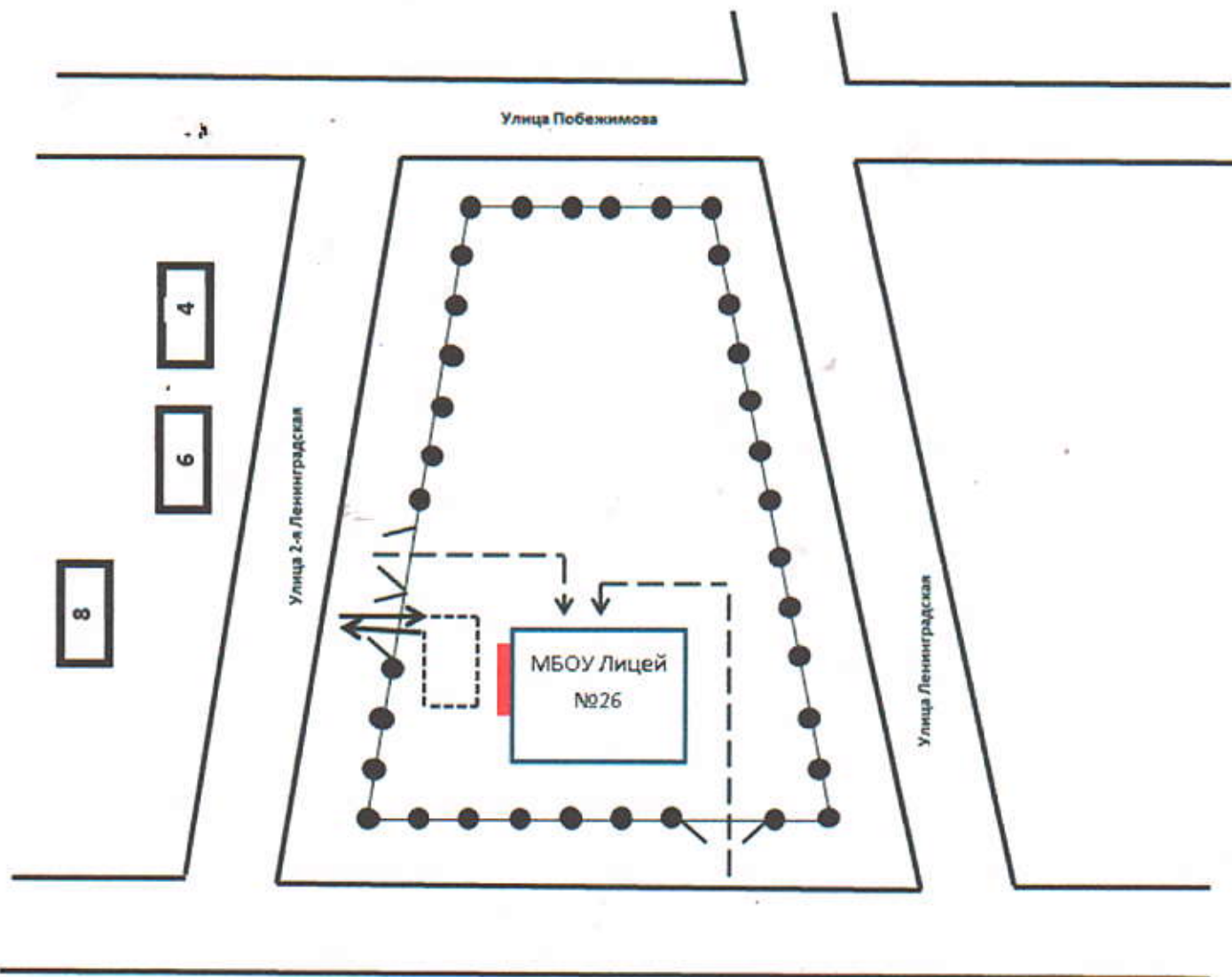
4. При наличии стоянки (парковочных мест) около образовательного учреждения, указывается место расположение и безопасные маршруты движения детей от парковочных мест к образовательному учреждению и обратно.

К схеме (в случае необходимости) должен быть приложен план мероприятий по приведению существующей организации дорожного движения к организации дорожного движения, соответствующей нормативным техническим документам, действующим в области дорожного движения, по окончании реализации которого готовится новая схема.



## План-схема МБОУ «Лицей №26»

Пути движения транспортных средств к местам разгрузки/погрузки и рекомендуемые безопасные пути передвижения детей по территории образовательного учреждения



- въезд/выезд грузовых транспортных средств



- движение грузовых транспортных средств по территории образовательного учреждения



- движение детей и подростков на территории образовательного учреждения



- место разгрузки/погрузки